

## RED VIARIA PROVINCIAL 2024

INTRODUCCIÓN.....	2
LISTADO GENERAL DE CARRETERAS.....	4
ZONAS DE LA RED VIARIA PROVINCIAL.....	8
NÚCLEOS DE POBLACIÓN CON ACCESO EXCLUSIVO CARRETERAS DE DIPUTACIÓN.....	10
MUNICIPIOS CON Y SIN SERVICIO DE LA RED DE CARRETERAS PROVINCIAL.....	14

## DESCRIPCIÓN DE LA RED VIARIA PROVINCIAL 2024

### INTRODUCCIÓN.

La ley 6/1991, de 27 de marzo de Carreteras de la Comunidad Valenciana, en su Artículo 6, relativo al Catálogo del Sistema Viario, indica que la clasificación de las vías de la Comunidad Valenciana, así como su designación y la descripción de sus características generales, se realizará mediante la aprobación del Catálogo del Sistema Vario de la Comunidad Valenciana.

Por otra parte, el Artículo 7 de la citada Ley, determina que la aprobación del Catálogo del Sistema Viario y sus modificaciones conllevará la incorporación de los distintos tramos viarios a las redes establecidas en el artículo 4.º y la asunción efectiva de las competencias y responsabilidades en materia de conservación y explotación por los futuros titulares de las vías, en los plazos que establezca el decreto aprobatorio del mismo, sin perjuicio de la obligación de proceder a los cambios de titularidad correspondientes.

El Gobierno Valenciano ha aprobado mediante el **Decreto 46/2019, de 22 de marzo, del Consell, el Catálogo del Sistema Viario de la Comunitat Valenciana**. Hasta su aprobación, el Catálogo del Sistema Viario de la Comunitat Valenciana vigente era el regulado por el Decreto 23/1995, de 6 de febrero del Consell, debido a la anulación mediante la sentencia del Tribunal Supremo 740/2018, de 7 de mayo de 2018, del Decreto 49/2013, de 12 de abril, del Consell, por el que se aprobó el Catálogo del Sistema Viario de la Comunitat Valenciana.

El catálogo de carreteras, concebido como instrumento dinámico y flexible con capacidad para adaptarse a cambios en la funcionalidad de las vías, se configura como herramienta esencial para una adecuada gestión y planificación de la red.

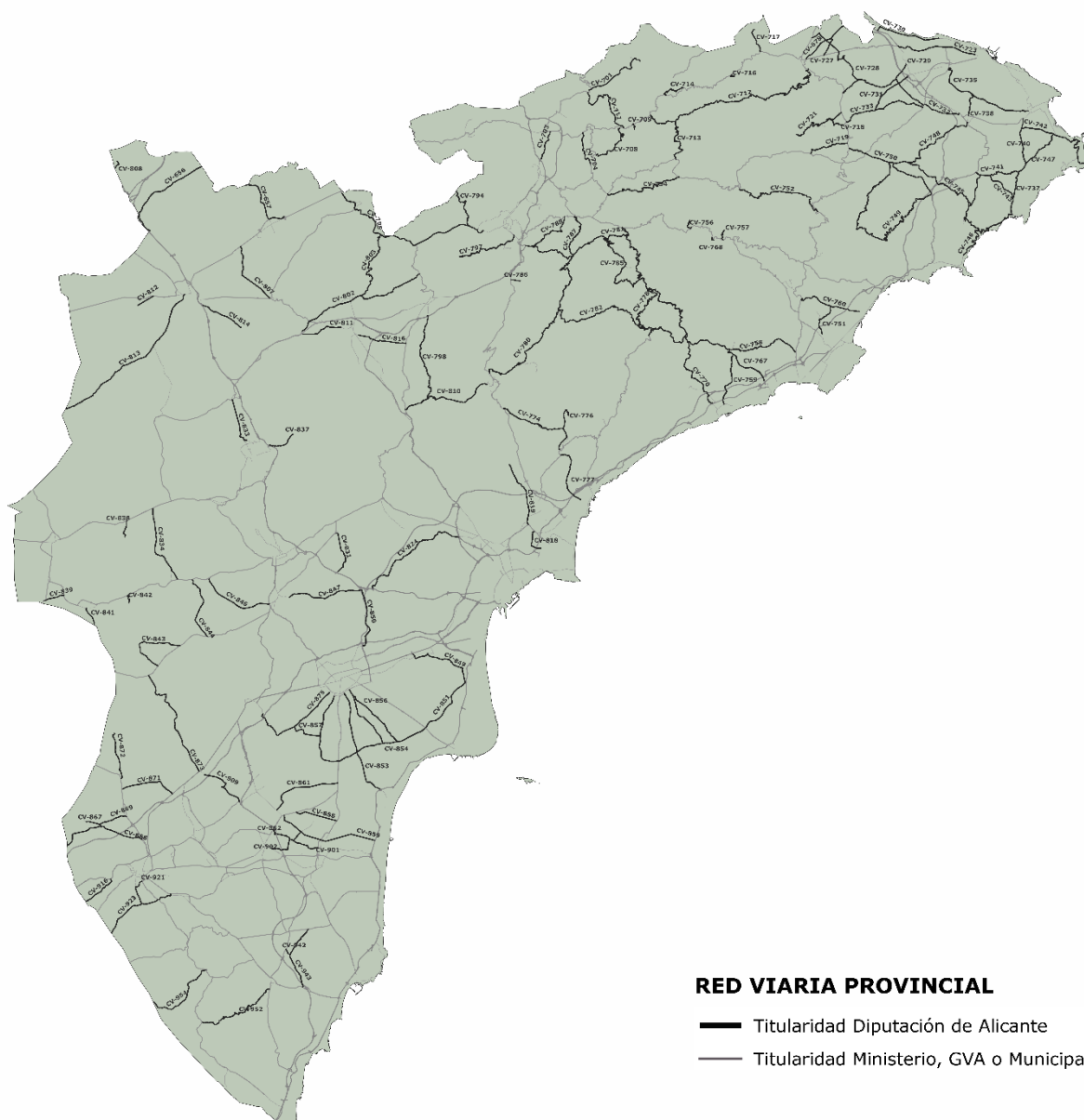
Esta nueva actualización del Catálogo del Sistema Viario de la Comunitat Valenciana, en la que, junto con modificaciones derivadas de la funcionalidad de las carreteras afectadas, se han retomado las transferencias de titularidad planteadas en el decreto anulado, con las modificaciones oportunas para resolver las cuestiones que planteó el citado catálogo de 2013.

En el año 2022, con la Orden 5/2022 de 27 de junio y en el año 2023, con la Orden 8/2023 de 19 de junio de la Conselleria de Política Territorial, Obras Públicas y Movilidad se modifican la concreción y delimitación física de varios viales incorporando además varios cambios de titularidad.

De acuerdo con el citado Decreto del Consell 46/2019 de 22 de marzo, **el Sistema de Información Espacial del Catálogo del Sistema del Viario de la Comunitat Valenciana**, es el contenido en el Geoportal del Instituto Cartográfico Valenciano, integrado en la Infraestructura de Datos Espaciales de la Comunitat Valenciana (IDEV) que proporciona la versión más reciente de la red viaria de la Comunitat Valenciana, pudiendo ser consultado en la dirección electrónica:

[https://visor.gva.es/visor/?extension=506210,4154222,959791,4382264&nivelZoom=9&capasids=Imagen;,0901\\_Viarias;CatalogoViarioCV.PKs,0901\\_Viarias;CatalogoViarioCV.RedCarreteras&tcapas=1.0,1.0,1.0](https://visor.gva.es/visor/?extension=506210,4154222,959791,4382264&nivelZoom=9&capasids=Imagen;,0901_Viarias;CatalogoViarioCV.PKs,0901_Viarias;CatalogoViarioCV.RedCarreteras&tcapas=1.0,1.0,1.0)

Además de los criterios de clasificación del Sistema Viario en red de carreteras básica, red local y red de caminos de dominio público establecidos en la citada Ley de Carreteras de la Comunidad Valenciana, para la calificación y asignación de titularidad de las distintas vías se ha atendido fundamentalmente al carácter urbano o interurbano de las relaciones atendidas. Así, las vías que atienden relaciones interurbanas tendrán la consideración de carreteras, y su titularidad será o bien de la Generalitat, o bien de la Diputación en su ámbito territorial; las vías que sirven relaciones intramunicipales serán consideradas caminos de dominio público, de titularidad municipal.



## CARACTERÍSTICAS DE LA RED VIARIA PROVINCIAL 2024.

Asumidas las modificaciones recogidas en el vigente Catálogo del Sistema Viario de la Comunitat Valenciana, la Diputación Provincial en el año 2024, es titular de 117 carreteras, que se extienden a lo largo de la provincia con una longitud total de 917,58 km, prestando servicio a 117, de los 141 municipios de la provincia, en los cuales, 111 núcleos de población son solamente accesibles mediante carreteras cuyo titular es la Excm. Diputación de Alicante.

## LISTADO GENERAL DE CARRETERAS

RED DE CARRETERAS PROVINCIALES DEL SISTEMA VIARIO VALENCIANO 2024							
CÓDIGO	DENOMINACIÓN OFICIAL	LONGITUD (M) 2019	LONGITUD (M) 2023	INICIO	FINAL	PK INICIO	PK FINAL
CV-656	FONTANARS DELS ALFORINS - A-31	11.090	11.090	L.P. VALÈNCIA	A-31	4+130	15+220
CV-657	FONTANARS DELS ALFORINS - BENEIXAMA	7.855	7.855	L.P. VALÈNCIA	CV-81	8+500	16+355
CV-678	PEGO - PLAYA DE OLIVA	5.480	5.480	CV-700	L.P. VALÈNCIA	0+000	5+480
CV-701	BENIARRÉS – L'ORXA	7.581	7.581	CV-705	L'ORXA	0+000	7+580
CV-703	COCENTAINA - MURO (POR L'ALQUERIA D'ASNAR)	3.367	3.367	N-340	CV-700	0+280	3+600
CV-704	BENIMARFULL - BENILLUP	4.124	4.124	CV-700	CV-710	0+000	4+160
CV-708	PLANES - ALMUDAINA (POR BENIALFAQUÍ)	6.536	6.536	CV-700	CV-710	0+000	6+550
CV-709	ACCESO A CATAMARRUC	894	894	CV-700	CATAMARRUC	0+000	0+890
CV-711	PLANES - BENIARRÉS (POR LA PRESA)	9.199	9.185	CV-700	CV-705	0+000	9+230
CV-712	MARGARIDA (PLANES) - PEGO (POR LA VALL D'ALCALÀ Y LA VALL D'EBO)	27.215	27.215	CV-700	CV-715	0+000	27+300
CV-713	MARGARIDA (PLANES) - TOLLOS	6.897	6.897	CV-712	CV-720	0+000	7+020
CV-714	BENISSILI – ALPATRÓ	3.353	3.353	CV-700	CV-700	0+000	3+350
CV-716	ACCESO A BENIRRAMA (LA VALL DE GALLINERA)	850	850	CV-700	BENIRRAMA	0+000	0+850
CV-717	ACCESO A FORNA (L'ATZÚBIA)	2.900	2.900	CV-700	FORNA	0+000	2+960
CV-718	ORBA – FONTILLES	2.473	2.473	CV-715	CV-721	0+000	2+480
CV-719	MURLA – BENIGEMBLA	4.938	4.938	CV-715	CV-720	0+000	4+930
CV-721	ORBA – LA VALL DE LAGUAR	7.874	7.871	CV-715	BENIMAURELL	0+000	7+890
CV-723	DÉNIA – LES VESSANES (POR LOS PUEBLECITOS)	8.800	8.800	DÉNIA	N-332A	0+630	9+370
CV-727	ELS MARELLS - CV-678	2.097	2.097	CV-700	CV-678	0+000	2+140
CV-728	PEGO – EL RÀFOL D'ALMÚNIA	9.346	9.240	CV-715	CV-729	0+000	9+196
CV-729	SAGRA – EL VERGER	8.820	8.820	CV-715	PONT DEL RIU GIRONA	0+000	8+953
CV-730	DÉNIA – EL MOLINELL	7.023	7.023	DÉNIA	N-332	5+130	12+090
CV-731	ORBA - ONDARA (POR BENIDOLEIG)	8.940	8.940	CV-715	N-332	0+000	8+840
CV-732	BENIARBEIG - GATA DE GORGOS	8.200	8.200	CV-729	N-332	0+000	8+090
CV-733	PEDREGUER - BENIDOLEIG	5.705	5.705	CV-720	CV-731	0+000	5+760

### RED DE CARRETERAS PROVINCIALES DEL SISTEMA VIARIO VALENCIANO 2024

CÓDIGO	DENOMINACIÓN OFICIAL	LONGITUD (M) 2019	LONGITUD (M) 2023	INICIO	FINAL	PK INICIO	PK FINAL
CV-735	XÀBIA - LA XARA (POR JESÚS POBRE)	11.203	11.635	XÀBIA	CV-724	0+000	11+297
CV-737	BENITACHELL - CARRETERA TEULADA-MORAIRA	3.003	3.003	CV-740	CV-743	0+000	2+950
CV-738	GATA DE GORGOS - JESÚS POBRE	2.575	2.575	CV-734	CV-735	0+820	3+440
CV-740	TEULADA - XÀBIA (POR BENITACHELL)	11.697	11.697	N-332	CV-734	0+000	11+770
CV-741	TEULADA - CV-745 (POR BENIMARCO)	4.061	4.061	CV-740	CV-745	0+000	4+040
CV-742	XÀBIA - CABO DE LA NAO	11.540	11.540	CV-740	CABO DE LA NAO	0+000	11+500
CV-743	TEULADA - MORAIRA	5.771	5.771	CV-740	CV-746	0+000	5+680
CV-745	XALÓ - LA FUSTERA (POR SENIJA)	15.910	15.825	CV-750	CV-746	0+000	16+240
CV-746	CALP - MORAIRA	10.593	10.593	CALP	CV-743	0+060	10+660
CV-747	CAMINO DE LA CANSALADA DESDE XÀBIA	4.674	4.674	CV-740	CV-742	0+000	4+600
CV-748	GATA DE GORGOS - LLÍBER	9.400	9.400	N-332	CV-745	0+000	9+370
CV-749	XALÓ - BENISSA (PER BÈRNIA)	26.971	26.833	CV-750	N-332	0+000	27+170
CV-750	PARCENT - BENISSA (POR ALCALALÍ Y XALÓ)	11.472	11.236	CV-715	N-332	0+000	11+295
CV-751	L'ALFÀS DEL PI - CARRETERA ALTEA-LA NUCIA	3.780	3.780	L'ALFÀS DEL PI	CV-760	0+200	3+980
CV-752	TÀRBENA - CASTELL DE CASTELLS	11.959	11.959	CV-715	CV-720	0+000	11+920
CV-754	GORGA - FACHECA (POR QUATRETONDETA)	10.475	10.475	CV-720	CV-720	0+000	10+720
CV-756	ACCESO A L'ABDET	1.336	1.336	CV-70	L'ABDET	0+000	1+350
CV-757	ACCESO A BENIARDÁ	1.560	1.548	CV-70	BENIARDÀ	0+000	1+580
CV-758	BENIDORM - ORXETA (POR FINESTRAT)	13.850	13.850	CV-70	CV-770	0+030	13+920
CV-759	LA VILA JOIOSA - FINESTRAT	6.086	6.086	LA VILA JOIOSA	CV-767	0+900	7+150
CV-760	ALTEA - LA NUCIA	7.275	7.275	ALTEA	CV-715	0+474	7+760
CV-767	FINESTRAT - LA CALA	6.048	6.047	CV-758	N-332	0+000	5+860
CV-768	ACCESO A BENIFATO	445	445	CV-70	BENIFATO	0+000	0+440
CV-770	LA VILA JOIOSA - CARRETERA CV-70 (POR SELLA Y ALCOLEJA)	33.860	33.860	N-332	CV-70	1+650	36+000
CV-774	BUSOT - JIJONA	10.341	10.341	CV-773	CV-800	0+000	10+400
CV-776	BUSOT - COVES DE CANELOBRE	2.858	2.858	CV-774	LES COVES	0+000	2+870
CV-777	EL CAMPELLO - BUSOT	6.435	6.435	N-332	CV-773	0+000	6+450
CV-778	RELLEU - PORT DE TUDONS	8.989	8.989	CV-782	CV-770	1+480	10+430
CV-780	JIJONA - BENIFALLIM (POR LA TORRE LES MAÇANES)	22.442	22.442	CV-800	CV-785	0+000	22+520
CV-781	PENÀGUILA - ALCOLEJA	2.593	2.593	CV-785	CV-770	0+000	2+600
CV-782	RELLEU - LA TORRE DE LES MAÇANES	15.228	21.655	CV-770	CV-780		13+620
CV-785	BARRANCO DE LA BATALLA - PORT DE TUDONS (POR BENIFALLIM Y PENÀGUILA)	24.908	24.908	N-340	CV-770	0+000	25+000
CV-786	ACCESO A LA SARGA	1.021	1.021	CV-800	LA SARGA	0+000	1+050
CV-787	BENIFALLIM - BENILLOBA	5.695	5.695	CV-785	CV-70	0+000	5+700
CV-788	CAMINO DE ELS DUBOTS	6.027	6.027	CV-785	CV-70	0+000	6+000

### RED DE CARRETERAS PROVINCIALES DEL SISTEMA VIARIO VALENCIANO 2024

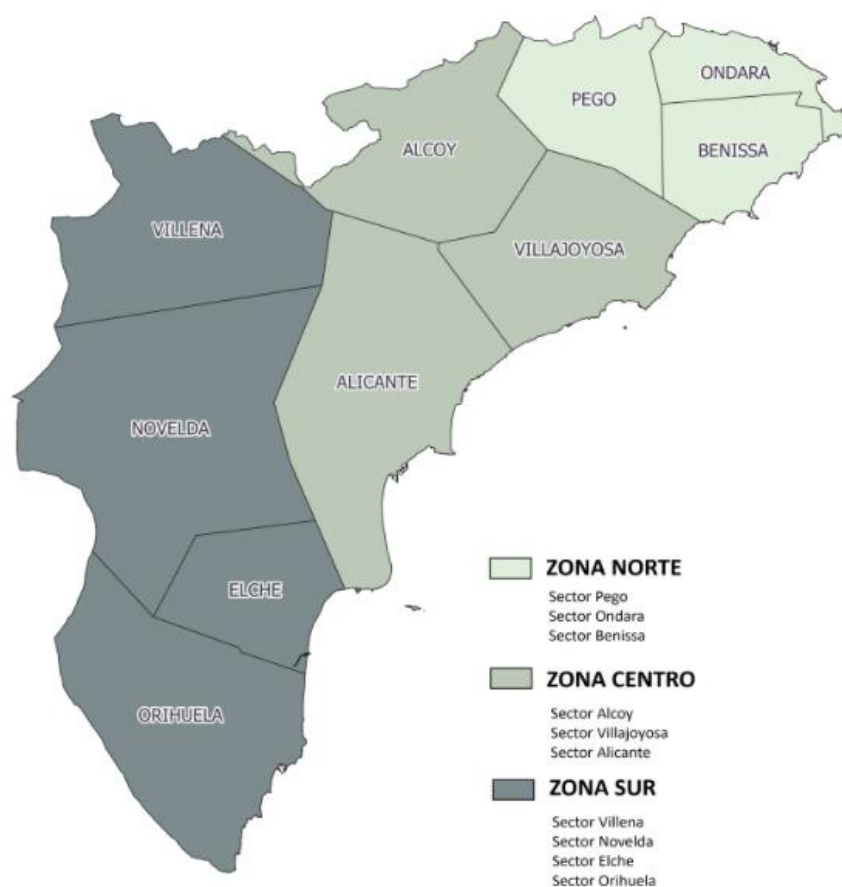
CÓDIGO	DENOMINACIÓN OFICIAL	LONGITUD (M) 2019	LONGITUD (M) 2023	INICIO	FINAL	PK INICIO	PK FINAL
CV-794	BOCAIRENT - ALCOI (POR MARIOLA)	5.240	5.240	L.P VALENCIA	CV-795	11+950	17+220
CV-795	ALCOI - BANYERES DE MARIOLA	20.265	20.265	ALCOI	CV-81	2+590	23+215
CV-797	ALCOI – LA FONT ROJA	8.598	8.598	N-340	LA FONT ROJA	0+000	8+550
CV-798	IBI - TIBI	10.205	10.250	A-7	CV-810	1+450	11+510
CV-802	CV-80 - ONIL – BISCOI	15.010	15.010	CV-80	CV-801	0+000	13+473
CV-803	ONIL - CV-795 (BANYERES - ALCOI)	9.781	9.846	CV-802	CV-795	0+000	9+900
CV-807	BIAR - CAÑADA	7.055	7.055	CV-799	CV-81	0+000	7+150
CV-808	A-31 - ESTACIÓ DE LA ENCINA	1.105	1.105	A-31	ESTACIÓ	0+000	1+070
CV-810	JIJONA - CV-805 (IBI – EL MAIGMÓ)	11.194	11.194	JIJONA	CV-805	1+300	12+490
CV-811	COLLADO DE L'ARGUENYA - CASTALLA	5.840	4.361	CV- 80	CASTALLA	0+000	4+300
CV-812	ACCESO A LAS VIRTUDES	1.938	1.938	CV-81	LAS VIRTUDES	0+000	1+940
CV-813	VILLENA – PORTICHUELO	18.627	18.627	VILLENA	L.T. REGIÓN DE MURCIA	0+000	18+540
CV-814	VILLENA – PEÑARRUBIA	4.818	4.818	A-31	LA PEÑARRUBIA	0+000	4+815
CV-816	CASTALLA - LA BARRACA	5.374	5.374	CASTALLA	CV-805	0+270	5+680
CV-818	N-332 - TÁNGER (POR EL HOGAR PROVINCIAL)	2.725	2.725	N-332	CV-821	0+000	2+730
CV-819	TÁNGER - MONTNEGRE	7.177	7.302	CV-821	MONNEGRE	0+000	7+210
CV-824	SANT VICENT DEL RASPEIG - A-31 L'ALCORAI (POR CAÑADA)	12.759	12.758	A-77	A-31	0+000	12+720
CV-831	ACCESO A LA ESTACIÓ DE FFCC DE MONFORTE DEL CID (POR ORITO)	4.779	4.779	A-31	CV-825	0+220	5+190
CV-833	ELDA – SAX	5.118	5.118	ELDA	CV-830	1+470	6+580
CV-834	LA ROMANA – VC-83	8.723	8.723	CV-840	CV-83	0+000	8+770
CV-837	PETRETER - CATÍ	3.304	3.304	A-31	CATÍ	0+250	3+580
CV-838	ACCESO A LES CASES DEL SENYOR	1.924	1.924	CV-83	LES CASES DEL SENYOR	0+000	2+010
CV-839	ACCESO A LA SOLANA	2.277	2.277	CV-840	CV-833	0+000	2+340
CV-841	ALGUEÑA - L.P. MURCIA	2.131	2.131	CV-840	L.T. REGIÓN DE MURCIA	0+000	2+170
CV-842	CV-840 - LA UMBRÍA DE L'ALGAIAT	1.065	1.065	CV-840	UMBRÍA DE L'ALGAIAT	0+000	1+080
CV-843	HONDÓN DE LAS NIEVES - LA CANALOSA ALTA	7.889	7.888	CV-845	CV-845	0+000	7+910
CV-844	LA ROMANA - HONDÓN DE LAS NIEVES	7.224	7.224	CV-840	CV-845	0+000	7+320
CV-846	ASPE - LA ROMANA	7.869	7.869	ASPE	CV-840	0+765	8+700
CV-847	ASPE - A-31 (CASES D'ALENDA)	8.051	8.051	ASPE	A-31	0+230	8+790
CV-849	TORRELLANO – L'ALTET	7.763	7.816	N-340	N-332	0+000	7+680
CV-850	VIAL DE SERVICIO A-7 ENTRE A-31 Y A-70	6.647	6.647	A-31	A-70	0+000	6+650
CV-851	RONDA SUR DE ELCHE - N-332 (POR ASPRELLA Y ELS BASSARS)	25.896	25.896	EL-20	N-332	0+330	26+403
CV-853	ELCHE - LA MARINA	11.615	11.615	EL-20	N-332	0+170	11+860
CV-854	ELCHE – ASPRELLA	7.143	7.143	EL-20	CV-851	0+210	7+310

### RED DE CARRETERAS PROVINCIALES DEL SISTEMA VIARIO VALENCIANO 2024

CÓDIGO	DENOMINACIÓN OFICIAL	LONGITUD (M) 2019	LONGITUD (M) 2023	INICIO	FINAL	PK INICIO	PK FINAL
CV-856	ELCHE - LA BAIÀ	6.915	6.915	CV-854	CV-851	0+000	6+950
CV-857	CV-851 - LA ERMITA DE L'ÀNGEL DE LA GUARDA	3.482	3.482	CV-851	CV-875	0+000	3+590
CV-858	PUENTE DE SAN MATEO - SAN FULGENCIO (POR LOS LLOBREGALES)	4.507	4.507	CV-855	CV-860	0+000	4+510
CV-859	DOLORES - COSTA (POR SAN FULGENCIO)	10.908	10.908	CV-855	N-332	0+000	10+740
CV-861	DOLORES – EL FONDO DE ELCHE	8.202	8.202	DOLORES	CV-855	0+000	8+270
CV-862	DAYA NUEVA - LOS LLOBREGALES	1.326	1.326	CV-901	CV-859	0+000	1+290
CV-867	ACCESO A LA MATANZA	1.824	1.824	CV-868	LA MATANZA	0+000	1+840
CV-868	ORIHUELA - SANTOMERA (POR LA MATANZA)	9.484	9.484	CV-930	L.T. REGIÓN DE MURCIA	0+000	8+950
CV-869	BENFERRI - LA MATANZA	3.133	3.133	CV-870	CV-867	0+000	2+970
CV-871	MOS DEL BOU - LA MURADA	6.082	6.082	N-340	CV-870	0+000	6+100
CV-872	LA MURADA - LOS VIVES	5.302	5.302	CV-870	LOS VIVES	0+000	5+340
CV-873	ALBATERA - HONDÓN DE LOS FRAILES	13.145	13.145	ALBATERA	CV-845	0+000	13+150
CV-875	ELCHE – CREVILLENT (POR MATOLA)	10.391	10.391	ELCHE	CREVILLENT (ESTACIÓN DE SERVICIO)	0+200	10+670
CV-901	CV-860 - ALMORADÍ (POR DAYA VIEJA, DAYA NUEVA Y PUEBLA DE ROCAMORA)	6.041	6.041	CV-860	CV-912	0+000	5+890
CV-902	ALMORADÍ - DAYA NUEVA	2.937	2.937	ALMORADÍ	CV-901	0+000	2+910
CV-909	CATRAL - ALBATERA	5.777	5.777	CV-913	A-7	0+000	5+650
CV-916	RINCÓN DE LA BONANZA - L.P. MURCIA	3.992	3.992	N-340	L.T. REGIÓN DE MURCIA	0+000	4+030
CV-921	ORIHUELA – ARNEVA	2.948	2.948	CV-925	CV-923	0+000	2+340
CV-923	BIGASTRO - L.P. MURCIA (POR HURCHILLO)	8.253	8.253	CV-95	L.T. REGIÓN DE MURCIA	0+000	8+410
CV-942	LA MARQUESA - CV-940	766	766	CV-943	CV-940	0+000	0+760
CV-943	LOS MONTESINOS - TORREVIEJA (POR LA MARQUESA)	7.278	7.278	CV-945	CV-95	0+000	6+930
CV-952	SAN MIGUEL DE SALINAS - CASAS DE REBATE	10.514	10.514	CV-941	CV-925	0+000	10+590
CV-954	TORREMENDO - ESTACIÓN DE FFCC DE CANTERAS	8.583	8.583	CV-925	L.T. REGIÓN DE MURCIA	0+000	8+650
<b>Total (km)</b>		<b>911,123</b>	<b>917,583</b>				

## ZONAS DE CONSERVACIÓN DE LA RED VIARIA PROVINCIAL.

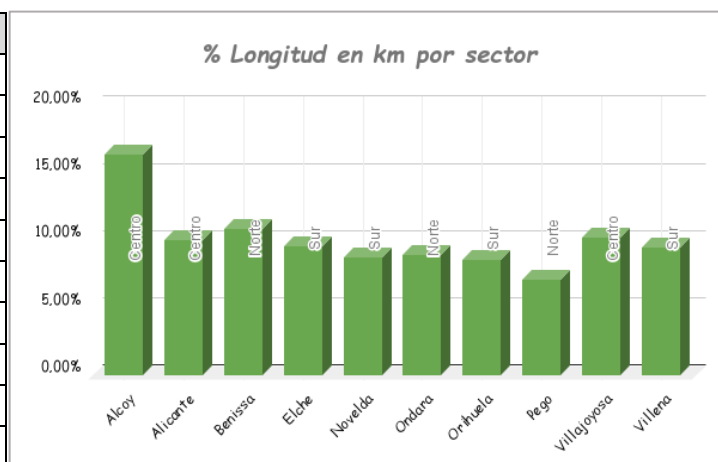
La Red Viaria Provincial se encuentra dividida a los efectos de las tareas de conservación y explotación en tres zonas: Norte, Centro y Sur.





A su vez, cada zona está integrada por varios sectores de conservación:

Zona	Sector	Longitud km
Norte	Ondara	81,79
	Pego	65,17
	Benissa	99,97
Centro	Alcoy	150,86
	Alicante	92,29
	Villajoyosa	93,56
Sur	Elche	88,09
	Novelda	80,15
	Orihuela	78,35
	Villena	87,35
<b>Total Km</b>		<b>917,58</b>



### LISTADO DE CARRETERAS POR ZONAS

Centro		Sur		Norte	
CV-701	CV-778	CV-656	CV-843	CV-678	CV-732
CV-703	CV-780	CV-657	CV-844	CV-712	CV-733
CV-704	CV-781	CV-795	CV-846	CV-713	CV-735
CV-708	CV-782	CV-802	CV-847	CV-714	CV-737
CV-709	CV-785	CV-803	CV-850	CV-716	CV-738
CV-711	CV-786	CV-807	CV-851	CV-717	CV-740
CV-751	CV-787	CV-808	CV-853	CV-718	CV-741
CV-754	CV-788	CV-811	CV-854	CV-719	CV-742
CV-756	CV-794	CV-812	CV-856	CV-720	CV-743
CV-757	CV-795	CV-813	CV-857	CV-721	CV-745
CV-758	CV-797	CV-814	CV-858	CV-723	CV-746
CV-759	CV-798	CV-816	CV-859	CV-727	CV-747
CV-760	CV-803	CV-831	CV-861	CV-728	CV-748
CV-767	CV-810	CV-833	CV-862	CV-729	CV-749
CV-768	CV-818	CV-834	CV-867	CV-730	CV-750
CV-770	CV-819	CV-837	CV-868	CV-731	CV-752
CV-774	CV-824	CV-838	CV-869		
CV-776	CV-849	CV-839	CV-871		
CV-777	CV-851	CV-841	CV-872		
		CV-842	CV-873		

## NÚCLEOS DE POBLACIÓN CON ACCESO EXCLUSIVO CARRETERAS DE DIPUTACIÓN.

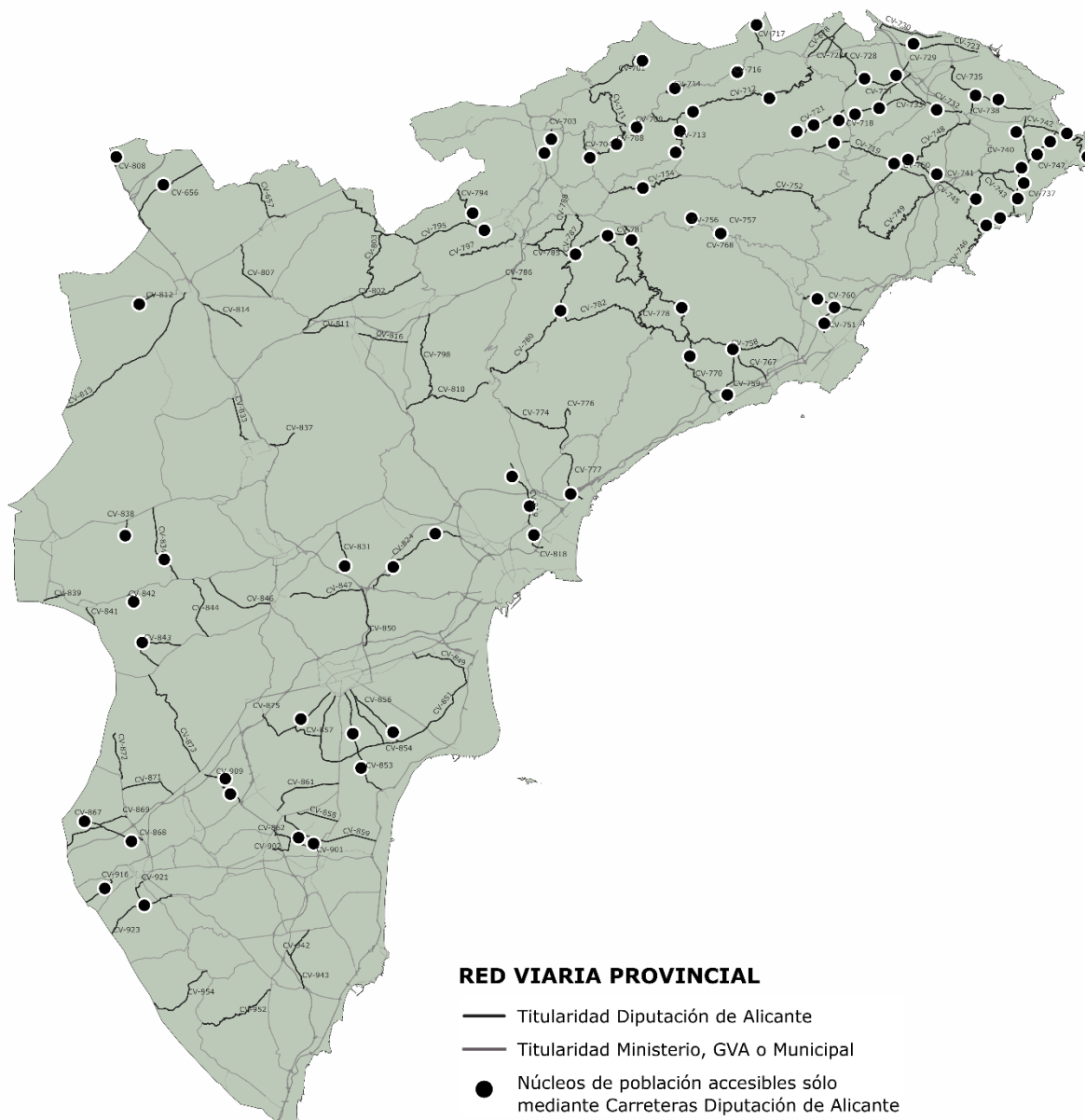
Cod.Mun.	Nombre Núcleo	Carreteras		
001	FORNA	CV-717		
008	ALCOLEJA	CV-770		
009	CASES DEL SALT	CV-795		
009	BARADELLO-SARGENTO	CV-794		
011	DEVESA	CV-751		
011	ENTRE NARANJOS Y FLORES	CV-751		
011	FOIA L'OM	CV-751		
014	PORTELL	CV-819		
014	ALCORAYA (LA)	CV-824		
014	PINTAT (EL)	CV-824		
014	RAMBLA DEL PEPIOR	CV-824		
014	RAMBLA DEL ROLLET	CV-824		
016	ALMUDAINA	CV-708		
017	ALQUERIA D'ASNAR (L')	CV-703		
026	BENIARBEIG	CV-729	CV-732	
027	BENIARDÁ	CV-757		
030	BENIDOLEIG	CV-731	CV-733	
030	RINCÓN DEL SILENCIO	CV-733		
032	BENIFALLIM	CV-785	CV-787	
033	BENIFATO	CV-768		
036	BENILLUP	CV-704		
040	BENIMELI	CV-729		
041	FANADIX	CV-745	CV-746	
041	BALADRAR-PUNTA ESTRELLA	CV-746		
041	BUENAVISTA-CALA ADVOCAT	CV-745	CV-746	
042	ALCASAR	CV-737		
042	BENITACHELL/POBLE NOU DE BENITATXELL (EL)	CV-737	CV-740	
050	URBANIZACIÓN BONANZA	CV-777		
056	ALCÚDIA	CV-703		
057	ABDET	CV-756		
059	RINCÓN DE LOS PABLOS	CV-909		
060	QUATRETONDETA	CV-754		
061	DAYA NUEVA	CV-862	CV-901	CV-902
062	DAYA VIEJA	CV-901		
063	MITJANS	CV-735		
063	JESÚS POBRE	CV-735	CV-738	
065	SANTA FE	CV-853		
065	FOIA (LA)	CV-853		

Cod.Mun.	Nombre Núcleo	Carreteras		
065	MATOLA	CV-857	CV-875	
065	BAYAS (LAS)	CV-856		
065	PINOS (LOS)	CV-856		
069	FINESTRAT	CV-758	CV-759	CV-767
077	CANALOSA (LA)	CV-843		
081	XALÓ	CV-745	CV-749	CV-750
082	MONTGÓ-TOSCAMAR	CV-735		
082	ALBORADA	CV-747		
082	BALCÓN AL MAR	CV-742		
082	ERMITA (LA)	CV-735		
082	FINCA (LA)	CV-742	CV-747	
082	LLUCA	CV-740		
082	PARQUE CALABLANCA	CV-742		
082	VALLE DEL SOL	CV-747		
084	LORCHA/ORXA (L')	CV-701		
085	LLÍBER	CV-745	CV-748	
088	URBANIZACIÓN ORITO SAN JOSÉ	CV-831		
088	ORITO	CV-831		
088	URBANIZACIÓN LA CAPITANA	CV-831		
089	ROMANETA (LA)	CV-834		
089	CASES DEL SENYOR	CV-838		
090	ENTREDÓS (L')	CV-818		
090	RÍO PARK	CV-819		
090	PAULINES (LES)	CV-818		
090	MARSETA	CV-819		
091	MURLA	CV-719		
094	TOSSAL (EL)	CV-760		
094	BELL HORITZÓ	CV-751	CV-760	
097	PLANA (LA)	CV-718	CV-721	
097	PALMERIA	CV-718		
097	FOIA (LA)	CV-731		
098	ORXETA	CV-770		
098	HOYA DE LA SEÑORA	CV-770		
099	PARROQUIA DE LA MATANZA	CV-867		
099	ARNEVA	CV-921	CV-923	
099	ARENAL (EL)	CV-916		
099	MONTEPINAR	CV-868		
099	MOLINO DE LA CIUDAD	CV-916		
101	COMETA ORBETA	CV-732		
103	PENÀGUILA	CV-781	CV-785	
106	BENIALFAQUÍ	CV-708		

Cod.Mun.	Nombre Núcleo	Carreteras		
106	CATAMARRUCH	CV-709		
110	RÀFOL D'ALMÚNIA (EL)	CV-728	CV-729	
114	ALGAYAT	CV-842		
117	SANET Y NEGRALS	CV-729		
118	MARTÍNEZ PRIMER BARRIO (LOS)	CV-859		
118	MARTÍNEZ SEGUNDO BARRIO (LOS)	CV-859		
124	SELLA	CV-770		
125	SENIJA	CV-745		
128	COMETA	CV-746		
128	PAITXI	CV-737	CV-743	
128	CAP BLANC	CV-746		
128	BENIMARCO	CV-741	CV-745	
128	MORAVIT	CV-746		
130	TOLLOS	CV-713		
132	TORREMANZANAS/TORRE DE LES MAÇANES (LA)	CV-780	CV-782	
134	BENIAYA	CV-713		
134	ALCALÀ DE LA JOVADA	CV-712		
135	VALL D'EBO (LA)	CV-712		
136	LLOMBAI	CV-714		
136	BENIRRAMA	CV-716		
136	BENISSILI	CV-714		
137	FLEIX	CV-721		
137	CAMPELL	CV-721		
137	BENIMAURELL	CV-721		
139	URBANIZACIÓN MONTESOL	CV-759		
140	VIRTUDES (LAS)	CV-812		
140	GLORIA (LA)	CV-656		
140	ENCINA (LA)	CV-808		
901	SETLA	CV-723		
901	MIRAFLORES	CV-723		
901	MIRARROSA	CV-723	CV-730	
904	SAN ISIDRO	CV-909		

*\*Información de núcleos de población procedente de la Encuesta de infraestructura y Equipamientos Locales (EIEL).*

## NÚCLEOS DE POBLACIÓN CON ACCESO EXCLUSIVO CARRETERAS DE DIPUTACIÓN



## MUNICIPIOS CON Y SIN SERVICIO DE LA RED DE CARRETERAS PROVINCIAL

MUNICIPIOS A LOS QUE DA SERVICIO LA RED DE CARRETERAS PROVINCIAL										
Cod. Mun.	Mun.	Carreteras								
001	L'Atzúbia	CV-717								
002	Agost	CV-824								
005	Albatera	CV-873	CV-909							
006	Alcalalí	CV-750								
008	Alcoleja	CV-770	CV-781	CV-785						
009	Alcoy/Alcoi	CV-785	CV-788	CV-794	CV-795	CV-797				
011	L'Alfàs del Pi	CV-751								
013	Algueña	CV-839	CV-841							
015	Almoradí	CV-901	CV-902							
016	Almudaina	CV-708								
017	L'Alqueria d'Asnar	CV-703								
018	Altea	CV-760								
019	Aspe	CV-844	CV-846	CV-847						
020	Balones	CV-754								
021	Banyeres de Mariola	CV-795	CV-803							
022	Benasau	CV-770								
023	Beneixama	CV-657								
025	Benferri	CV-869								
026	Beniarbeig	CV-729	CV-731	CV-732	CV-733					
027	Beniardà	CV-757								
028	Beniarrés	CV-701	CV-711							
029	Benigembla	CV-719								
030	Benidoleig	CV-731	CV-733							
031	Benidorm	CV-758								
032	Benifallim	CV-780	CV-785	CV-787						
033	Benifato	CV-768								
035	Benilloba	CV-787	CV-788							
036	Benillup	CV-704	CV-708							
037	Benimantell	CV-757								
038	Benimarfull	CV-704								
040	Benimeli	CV-729								
041	Benissa	CV-741	CV-745	CV-746	CV-749	CV-750				
042	El Poble Nou de Benitatxell	CV-737	CV-740	CV-747						
043	Biar	CV-802	CV-807							
044	Bigastro	CV-923								
046	Busot	CV-774	CV-776	CV-777						
047	Calp	CV-746								
049	Callosa de Segura	CV-871								
050	El Campello	CV-777								
051	El Camp de Mirra	CV-807								
052	Cañada	CV-807								
053	Castalla	CV-798	CV-811	CV-816						
054	Castell de Castells	CV-752								
055	Catral	CV-909								
056	Cocentaina	CV-703								
057	Confrides	CV-756								
058	Cox	CV-871								
059	Crevillent	CV-875	CV-909							



### MUNICIPIOS A LOS QUE DA SERVICIO LA RED DE CARRETERAS PROVINCIAL

Cod. Mun	Mun.	Carreteras									
		CV-770	CV-778	CV-785							
124	Sella	CV-770	CV-778	CV-785							
125	Senija	CV-745									
126	Els Poblets	CV-723	CV-730								
127	Tàrbena	CV-752									
128	Teulada	CV-737	CV-740	CV-741	CV-743	CV-745	CV-746				
129	Tibi	CV-798	CV-810								
130	Tollos	CV-713									
132	La Torre de les Maçanes	CV-780	CV-782								
133	Torrevieja	CV-943									
134	La Vall d'Alcalà	CV-712	CV-713								
135	La Vall d'Ebo	CV-712									
136	La Vall de Gallinera	CV-712	CV-714	CV-716							
137	La Vall de Laguar	CV-721									
138	El Verger	CV-723									
139	La Vila Joiosa	CV-759	CV-770								
140	Villena	CV-656	CV-808	CV-812	CV-813	CV-814					
141	Los Montesinos	CV-942	CV-943								
142	Pilar de la Horadada	CV-952									
143	San Isidro	CV-909									
900	Alicante	CV-818	CV-819	CV-824							

### MUNICIPIOS A LOS QUE NO DA SERVICIO LA RED DE CARRETERAS PROVINCIAL

Código Municipio	Municipio	Código Municipio	Municipio
3	Agres	75	El Castell de Guadalest
4	Aigües	76	Guardamar del Segura
7	Alcosser	80	Jacarilla
10	Alfafara	86	Millena
12	Algorfa	93	Novelda
24	Benejúzar	105	El Pinós/Pinoso
34	Benijófar	107	Polop
39	Benimassot	109	Rafal
45	Bolulla	111	Redován
48	Callosa d'en Sarrià	116	Salinas
68	Famorca	119	Sant Joan d'Alacant
72	Gaianes	131	Tormos