

RED VIARIA PROVINCIAL 2022

DESCRIPCIÓN DE LA RED VIARIA PROVINCIAL 2022

Introducción.

La ley 6/1991, de 27 de marzo de Carreteras de la Comunidad Valenciana, en su Artículo 6, relativo al Catálogo del Sistema Viario, indica que la clasificación de las vías de la Comunidad Valenciana, así como su designación y la descripción de sus características generales, se realizará mediante la aprobación del Catálogo del Sistema Vario de la Comunidad Valenciana.

Por otra parte, el Artículo 7 de la citada Ley, determina que la aprobación del Catálogo del Sistema Viario y sus modificaciones conllevará la incorporación de los distintos tramos viarios a las redes establecidas en el artículo 4.º y la asunción efectiva de las competencias y responsabilidades en materia de conservación y explotación por los futuros titulares de las vías, en los plazos que establezca el decreto aprobatorio del mismo, sin perjuicio de la obligación de proceder a los cambios de titularidad correspondientes.

El Gobierno Valenciano ha aprobado mediante el **Decreto 46/2019, de 22 de marzo, del Consell, el Catálogo del Sistema Viario de la Comunitat Valenciana**. Hasta su aprobación, el Catálogo del Sistema Viario de la Comunitat Valenciana vigente era el regulado por el Decreto 23/1995, de 6 de febrero del Consell, debido a la anulación mediante la sentencia del Tribunal Supremo 740/2018, de 7 de mayo de 2018, del Decreto 49/2013, de 12 de abril, del Consell, por el que se aprobó el Catálogo del Sistema Viario de la Comunitat Valenciana.

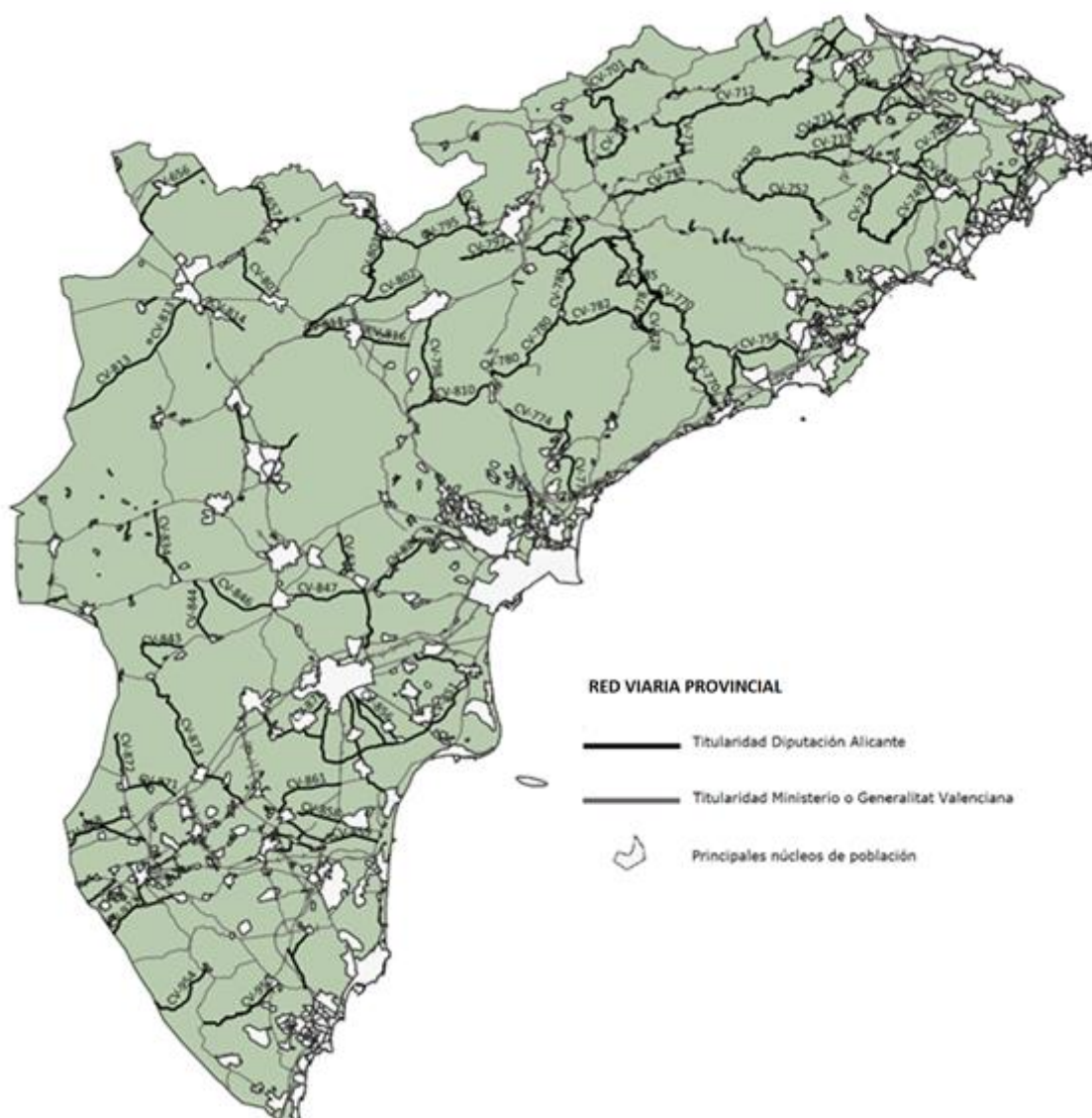
Esta nueva actualización del Catálogo del Sistema Viario de la Comunitat Valenciana, en la que, junto con modificaciones derivadas de la funcionalidad de las carreteras afectadas, se han retomado las transferencias de titularidad planteadas en el decreto anulado, con las modificaciones oportunas para resolver las cuestiones que planteó el citado catálogo de 2013.

Recientemente, con la Orden 5/2022 de 27 de junio, de la Consellería de Política Territorial, Obras Públicas y Movilidad modifica la concreción y delimitación física de varios viales incorporando además varios cambios de titularidad.

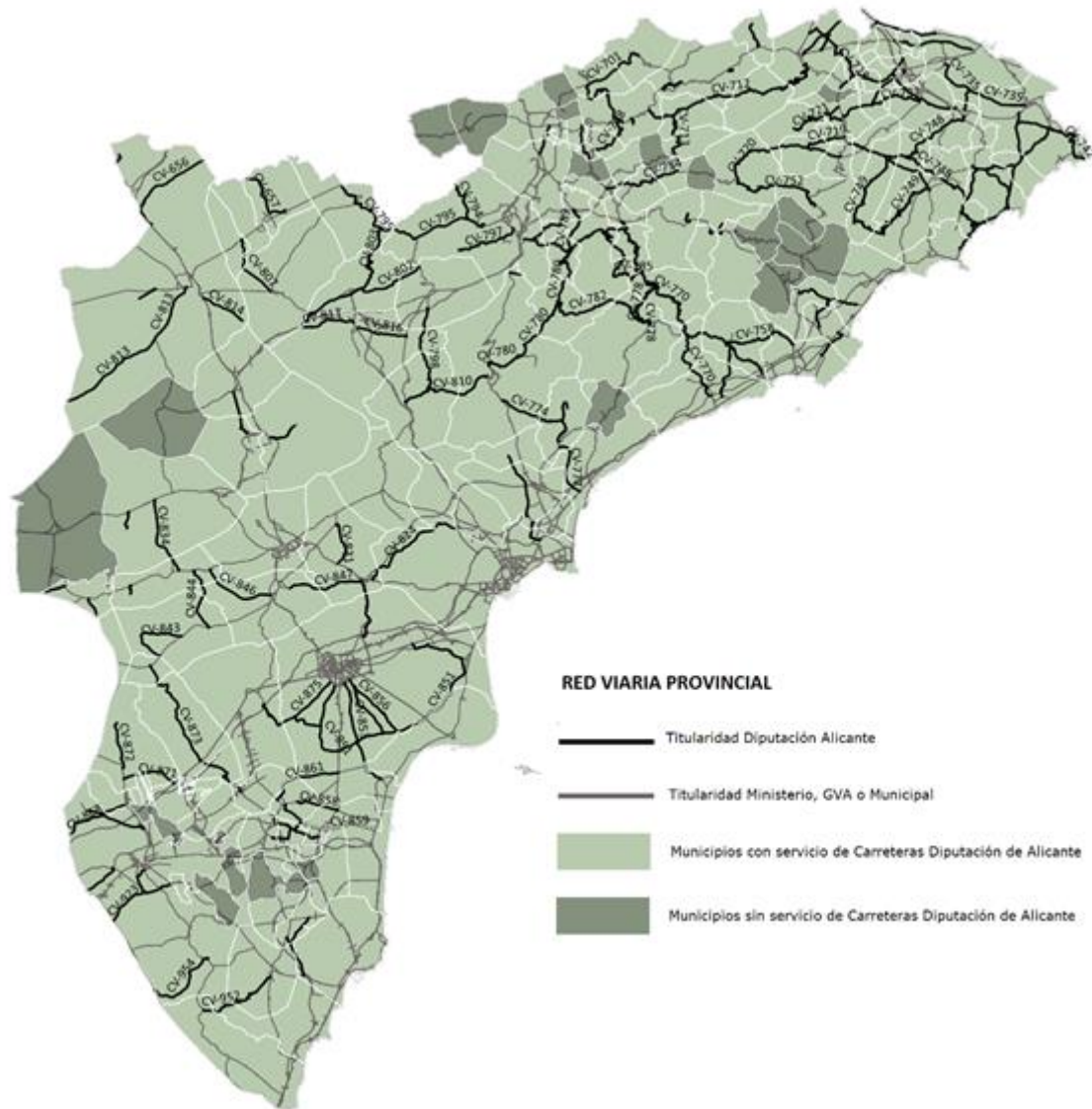
Además de los criterios de clasificación del Sistema Viario en red de carreteras básica, red local y red de caminos de dominio público establecidos en la citada Ley de Carreteras de la Comunidad Valenciana, para la calificación y asignación de titularidad de las distintas vías se ha atendido fundamentalmente al carácter urbano o interurbano de las relaciones atendidas. Así, las vías que atienden relaciones interurbanas tendrán la consideración de carreteras, y su titularidad será o bien de la Generalitat, o bien de la diputación en su ámbito territorial; las vías que sirven relaciones intramunicipales serán consideradas caminos de dominio público, de titularidad municipal. Como excepción a este criterio general, se recogen en este catálogo determinadas carreteras que atienden fundamentalmente a flujos intramunicipales, pero cuya titularidad se asigna a las diputaciones en razón de la complejidad técnica o de gestión para un adecuado mantenimiento de la vía. Además, todo municipio tendrá una carretera de acceso desde la red de carreteras comunitarias.

Características de la Red Viaria Provincial 2022.

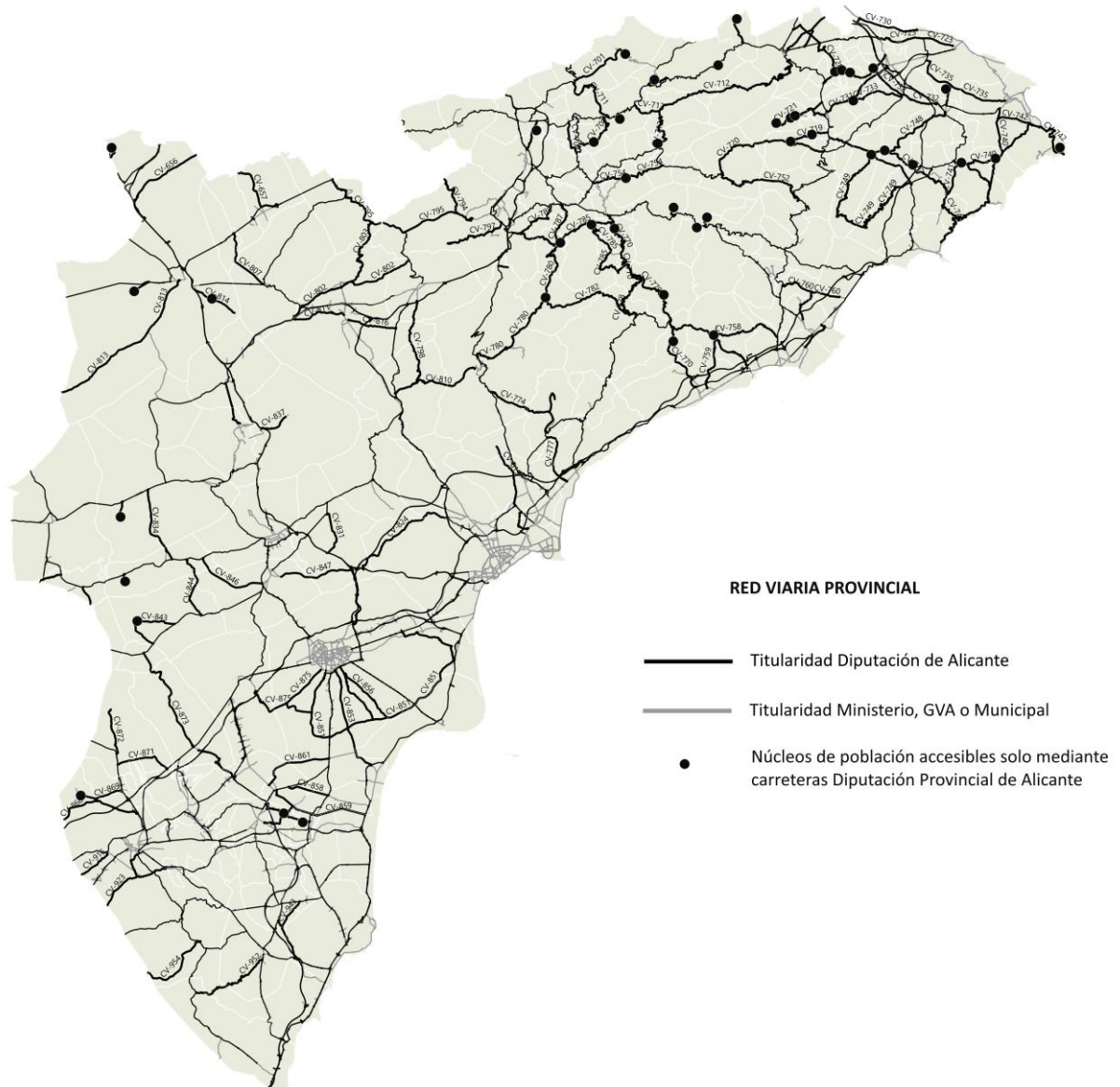
Asumidas las modificaciones recogidas en el vigente Catálogo del Sistema Viario de la Comunitat Valenciana, la Diputación Provincial en el año 2022, es titular de 118 carreteras, que se extienden a lo largo de la provincia con una longitud total de 925,94 km. prestando servicio a 120, de los 141 municipios de la provincia, en los cuales 46 núcleos de población son solamente accesibles mediante carreteras cuyo titular es la Diputación de Alicante.



RED DE CARRETERAS PROVINCIALES DEL SISTEMA VIARIO VALENCIANO.



RED DE CARRETERAS PROVINCIALES DEL SISTEMA VIARIO VALENCIANO.



RED DE CARRETERAS PROVINCIALES DEL SISTEMA VIARIO VALENCIANO		
CÓDIGO	DENOMINACIÓN OFICIAL	LONGITUD (m)
CV-656	Fontanars dels Alforins - A-31	11.090,00
CV-657	Fontanars dels Alforins - Beneixama	7.855,00
CV-678	Pego - Platja Oliva	5.480,00
CV-701	Beniarrés - L'Orxa	7.581,00
CV-703	Cocentaina - Muro (per l'Alqueria d'Asnar)	3.367,00
CV-704	Benimarfull - Benillup	4.124,00
CV-708	Planes - Almudaina (per Benialfaquí)	6.536,00
CV-709	Accés a Catamarruc	894,00
CV-711	Planes - Beniarrés (per la presa)	9.199,00
CV-712	Margarida (Planes) - Pego (per la Vall d'Alcalá i La Vall d'Ebo)	27.215,00
CV-713	Margarida (Planes) - Tollos	6.897,00
CV-714	Benissili - Alpatró	3.353,00
CV-716	Accés a Benirrama	850,00
CV-717	Accés a Forna	2.900,00
CV-718	Orba - Fontilles	2.473,00
CV-719	Murla - Benigembla	4.938,00
CV-720	Castell de Castell - Parcent	14.918,00
CV-721	Orba - La Vall de Laguar	7.874,00
CV-723	Dénia - Avesana (pels Poblets)	8.800,00
CV-727	Els Marells - CV-678	2.097,00
CV-728	Pego - El Ràfol d'Almúnia	9.346,00
CV-729	Sagra - El Verger	8.820,00
CV-730	Dénia - El Molinell	7.023,00
CV-731	Orba - Ondara (per Benidoleig)	8.940,00
CV-732	Beniarbeig - Gata de Gorgos	8.200,00
CV-733	Pedreguer - Benidoleig	5.705,00
CV-735	Xàbia - La Xara (per Jesús Pobre)	11.203,00
CV-737	El Poble Nou de Benitatxell - Carretera Teulada-Moraira	3.003,00
CV-738	Gata de Gorgos - Jesús Pobre	2.575,00
CV-740	Teulada - Xàbia (pel Poblenou de Benitatxell)	11.697,00
CV-741	Teulada - CV-745 (per Benimarco)	4.061,00
CV-742	Xàbia - Cap de la Nau	11.540,00
CV-743	Teulada - Moraira	5.771,00
CV-745	Xaló - La Fustera (per Senija)	15.910,00
CV-746	Calp - Moraira	10.593,00
CV-747	Camí de Cansalada des de Xàbia	4.674,00
CV-748	Gata de Gorgos - Llíber	9.400,00

RED DE CARRETERAS PROVINCIALES DEL SISTEMA VIARIO VALENCIANO		
CÓDIGO	DENOMINACIÓN OFICIAL	LONGITUD (m)
CV-749	Xaló - Benissa (per Bèrnia)	26.971,00
CV-750	Parcent - Benissa (per Alcalalí i Xaló)	11.472,00
CV-751	L'Alfàs del Pi - Carretera Altea-La Nucia	3.780,00
CV-752	Tàrbena - Castell de Castells	11.959,00
CV-754	Gorga - Fageca (per Quatretondeta)	10.475,00
CV-756	Accés a l'Abdet	1.336,00
CV-757	Accés a Beniardà	1.560,00
CV-758	Benidorm - Orxeta (per Finestrat)	13.850,00
CV-759	La Vila Joiosa - Finestrat	6.086,00
CV-760	Altea - La Nucia	7.275,00
CV-767	Finestrat - La Cala	6.048,00
CV-768	Accés a Benifato	445,00
CV-770	La Vila Joiosa - Carretera CV-70 (per Sella i Alcoleja)	33.860,00
CV-774	Busot - Xixona	10.341,00
CV-776	Busot - Les Coves de Canelobre	2.858,00
CV-777	El Campello - Busot	6.435,00
CV-778	Relleu - Port de Tudons	8.989,00
CV-780	Xixona - Benifallim (per La Torre les Maçanes)	22.442,00
CV-781	Penàguila - Alcoleja	2.593,00
CV-782	Relleu - La Torre de les Maçanes	15.228,00
CV-785	Barranc de la Batalla - Port de Tudons (per Benifallim i Penàguila)	24.908,00
CV-786	Accés a La Sarga	1.021,00
CV-787	Benifallim - Benilloba	5.695,00
CV-788	Camí dels Dubots	6.027,00
CV-794	Bocairent - Alcoi (per Mariola)	5.240,00
CV-795	Alcoi - Banyeres de Mariola	20.265,00
CV-797	Alcoi - La Font Roja	8.598,00
CV-798	Ibi - Tibi	10.205,00
CV-802	CV-80 - Onil - Biscoi	15.010,00
CV-803	Onil - CV-795 (Banyeres - Alcoi)	9.781,00
CV-807	Biar - La Canyada	7.055,00
CV-808	A-31 - Estació de La Encina	1.105,00
CV-810	Xixona - CV-805 (Ibi - Maigó)	11.194,00
CV-811	Coll de l'Arguèny - Castalla	4.300,00
CV-812	Accés a Las Virtudes	1.938,00
CV-813	Villena - Portichuelo	18.627,00

RED DE CARRETERAS PROVINCIALES DEL SISTEMA VIARIO VALENCIANO		
CÓDIGO	DENOMINACIÓN OFICIAL	LONGITUD (m)
CV-814	Villena - Peñarrubia	4.818,00
CV-816	Castalla - La Barraca	5.374,00
CV-818	N-332 - Tànger (per la Llar Provincial)	2.725,00
CV-819	Tànger - Montnegre	7.177,00
CV-824	Sant Vicent del Raspeig - A-31 L'Alcoraia (per La Canyada)	12.759,00
CV-831	Accés a l'estació de FFCC de Monforte del Cid (per Orito)	4.779,00
CV-833	Elda - Sax	5.118,00
CV-834	La Romana - CV-83	8.723,00
CV-837	Petrer - Catí	3.304,00
CV-838	Accés a Les Cases del Senyor	1.924,00
CV-839	Accés a La Solana	2.277,00
CV-841	L'Alguenya - L.P. Múrcia	2.131,00
CV-842	CV-840 - L'Ombria d'Algaiat	1.065,00
CV-843	El Fondó de les Neus - La Canalosa Alta	7.889,00
CV-844	La Romana - El Fondó de les Neus	7.224,00
CV-846	Aspe - La Romana	7.869,00
CV-847	Aspe - A-31 (Cases d'Alenda)	8.051,00
CV-849	Torrellano - L'Altet	7.763,00
CV-850	Vial de servei A-7 entre A-31 i A-70	6.647,00
CV-851	Ronda Sud d'Elx - N-332 (per Asprella i Bassars)	25.896,00
CV-853	Elx - La Marina	11.615,00
CV-854	Elx - Asprella	7.143,00
CV-856	Elx - Les Baies	6.915,00
CV-857	CV-851 - L'Ermita de l'Àngel de la Guarda	3.482,00
CV-858	Puente de San Mateo - San Fulgencio (per Los Llobregales)	4.507,00
CV-859	Dolores - Costa (per San Fulgencio)	10.908,00
CV-861	Dolores - El Fondó d'Elx	8.202,00
CV-862	Daya Nueva - Los Llobregales	1.326,00
CV-867	Accés a La Matanza	1.824,00
CV-868	Orihuela - Santomera (por La Matanza)	9.484,00
CV-869	Benferri - La Matanza	3.133,00
CV-871	Mos del Bou - La Murada	6.082,00
CV-872	La Murada - Los Vives	5.302,00
CV-873	Albatera - El Fondó dels Frares	13.145,00
CV-875	Elx - Crevillent (per Matola)	10.391,00
CV-901	CV-860 - Almoradí (per Daya Vieja, Daya Nueva i Pobla de Rocamora)	6.041,00
CV-902	Almoradí - Daya Nueva	2.937,00
CV-909	Catral - Albatera	5.777,00

RED DE CARRETERAS PROVINCIALES DEL SISTEMA VIARIO VALENCIANO		
CÓDIGO	DENOMINACIÓN OFICIAL	LONGITUD (m)
CV-916	Racó de la Bonanza - L.P. Múrcia	3.992,00
CV-921	Orihuela - Arneva	2.948,00
CV-923	Bigastro - L.P. Múrcia (per Hurchillo)	8.253,00
CV-942	La Marquesa - CV-940	766,00
CV-943	Los Montesinos - Torrevieja (por La Marquesa)	7.278,00
CV-952	San Miguel de Salinas - Casas de Rebate	10.514,00
CV-954	Torremendo - Estació de FFCC de Canteras	8.583,00
	Total (km)	925,94

Relación de municipios a los que da servicio la red de Carreteras Provincial

Código INE	Nombre Municipio
03001	Atzúbia (L')
03002	Agost
03005	Albatera
03006	Alcalalí
03008	Alcoleja
03009	Alcoy/Alcoi
03011	Alfàs del Pi (L')
03013	Algueña
03014	Alicante/Alacant
03015	Almoradí
03016	Almudaina
03017	Alqueria d'Asnar (L')
03018	Altea
03019	Aspe
03020	Balones
03021	Banyeres de Mariola
03022	Benasau
03023	Beneixama
03025	Benferri
03026	Beniarbeig
03027	Beniardá
03028	Beniarrés
03029	Benigembla
03030	Benidoleig
03031	Benidorm
03032	Benifallim
03033	Benifato
03035	Benilloba
03036	Benillup
03037	Benimantell
03038	Benimarfull
03040	Benimeli
03041	Benissa
03042	Benitachell/Poble Nou de Benitatxell (El)
03043	Biar
03044	Bigastro
03046	Busot

Relación de municipios a los que da servicio la red de Carreteras Provincial

Código INE	Nombre Municipio
03047	Calp
03049	Callosa de Segura
03050	Campello (El)
03051	Campo de Mirra/Camp de Mirra (El)
03052	Cañada
03053	Castalla
03054	Castell de Castells
03055	Catral
03056	Cocentaina
03057	Confrides
03058	Cox
03059	Crevillent
03060	Quatretondeta
03061	Daya Nueva
03062	Daya Vieja
03063	Dénia
03064	Dolores
03065	Elche/Elx
03066	Elda
03067	Facheca
03069	Finestrat
03070	Formentera del Segura
03071	Gata de Gorgos
03073	Gorga
03074	Granja de Rocamora
03076	Guardamar del Segura
03077	Hondón de las Nieves/Fondó de les Neus (El)
03078	Hondón de los Frailes
03079	Ibi
03081	Xaló
03082	Jávea/Xàbia
03083	Jijona/Xixona
03084	Lorcha/Orxa (L')
03085	Llíber
03088	Monforte del Cid
03089	Monóvar/Monòver
03090	Mutxamel

Relación de municipios a los que da servicio la red de Carreteras Provincial

Código INE	Nombre Municipio
03091	Murla
03092	Muro de Alcoy
03093	Novelda
03094	Nucia (La)
03095	Ondara
03096	Onil
03097	Orba
03098	Orxeta
03099	Orihuela
03100	Parcent
03101	Pedreguer
03102	Pego
03103	Penàguila
03104	Petrer
03106	Planes
03110	Ràfol d'Almúnia (El)
03112	Relleu
03113	Rojales
03114	Romana (La)
03115	Sagra
03117	Sanet y Negrals
03118	San Fulgencio
03119	Sant Joan d'Alacant
03120	San Miguel de Salinas
03121	Santa Pola
03122	San Vicente del Raspeig/Sant Vicent del Raspeig
03123	Sax
03124	Sella
03125	Senija
03127	Tàrbena
03128	Teulada
03129	Tibi
03130	Tollos
03132	Torremanzanas/Torre de les Maçanes (La)
03133	Torrevieja
03134	Vall d'Alcalà (La)
03135	Vall d'Ebo (La)

Relación de municipios a los que da servicio la red de Carreteras Provincial

Código INE	Nombre Municipio
03136	Vall de Gallinera
03137	Vall de Laguar (La)
03138	Verger (El)
03139	Villajoyosa/Vila Joiosa (La)
03140	Villena
03901	Poblets (Els)
03902	Pilar de la Horadada
03903	Montesinos (Los)
03904	San Isidro

Núcleos de población con acceso exclusivamente carreteras Diputación			
Núcleo (Municipio)	Carreteras		
Torremanzanas	CV-782	CV-780	
Benifallim	CV-787	CV-785	CV-780
Penáguila	CV-785	CV-781	
Alcoleja	CV-770		
Sella	CV-770		
L´Abdet (Confrides)	CV-756		
Benifato	CV-768		
Beniardá	CV-757		
Quatretondetta	CV-754		
Tollos	CV-713		
Catamaruch (Planes)	CV-709		
Alquería de Aznar	CV-703		
Almudaina	CV-708		
Lorcha	CV-701		
Orcheta	CV-770		
Benisili (Vall de Gallinera)	CV-714		
Benirrama (Vall de Gallinera)	CV-716		
Forna (Adsubia)	CV-717		
El Ráfol de Almunia	CV-728	CV-729	
Benimeli	CV-729		
Sanet y Negrals	CV-729		
Beniarbeig	CV-729	CV-732	
Benidoleig	CV-731	CV-733	
El Campell (Vall de Laguar)	CV-721		
Fleix (Vall de Laguar)	CV-721		
Benimaurell (Vall de Laguar)	CV-721		
Murla	CV-719		
Benigenbla	CV-720	CV-719	
Lliber	CV-748	CV-745	
Xaló	CV-750	CV-749	CV-745
Senija	CV-745		
Teulada	CV-741	CV-743	
Benitachell	CV-740	CV-737	
Cabo de la Nao (Jávea)	CV-742		
Finestrat	CV-758	CV-759	CV-767
Jesús Pobre (Dénia)	CV-738		

Núcleos de población con acceso exclusivamente carreteras Diputación			
Núcleo (Municipio)	Carreteras		
La Matanza (Orihuela)	CV-867		
Los Vives (Orihuela)	CV-872		
La Canalosa (El Fondó de les Neus)	CV-843		
Daya Nueva	CV-901	CV-902	CV-862
Daya Vieja	CV-901		
Casas del Señor (Monovar)	CV-838		
La Encina (Villena)	CV-808		
Las Virtudes (Villena)	CV-812		
La Peñarubia (Villena)	CV-814		
Ombria de l'Algaiat (La Romana)	CV-842		